



ГУБЕРНАТОР ГОРОДА СЕВАСТОПОЛЯ

У К А З

«28» 12. 2017

№ 78-УГ

О создании охранной зоны
гидрологического памятника
природы регионального значения
«Прибрежный аквальный
комплекс у мыса Лукулл»

В соответствии с федеральными законами от 14.03.1995 № 33-ФЗ «Об особо охраняемых природных территориях», от 10.01.2002 № 7-ФЗ «Об охране окружающей среды», Правилами создания охранных зон отдельных категорий особо охраняемых природных территорий, установления их границ, определения режима охраны и использования земельных участков и водных объектов в границах таких зон, утвержденными постановлением Правительства Российской Федерации от 19.02.2015 № 138, Уставом города Севастополя, законами города Севастополя от 29.09.2015 № 185-ЗС «О правовых актах города Севастополя», от 15.12.2015 № 212-ЗС «Об особо охраняемых природных территориях в городе Севастополе», Паспортом гидрологического памятника природы регионального значения «Прибрежный аквальный комплекс у мыса Лукулл», утвержденным постановлением Правительства Севастополя от 29.04.2016 № 415-ПП, в целях предотвращения неблагоприятных антропогенных воздействий на гидрологический памятник природы регионального значения «Прибрежный аквальный комплекс у мыса Лукулл» **постановляю:**

1. Создать охранную зону гидрологического памятника природы регионального значения «Прибрежный аквальный комплекс у мыса Лукулл» на прилегающих к данному памятнику природы земельных участках площадью 93,5970 га.

2. Установить границы охранной зоны гидрологического памятника природы регионального значения «Прибрежный аквальный комплекс у мыса Лукулл» в соответствии с координатами характерных точек (приложение № 1).

000314

3. Утвердить Положение об охранной зоне гидрологического памятника природы регионального значения «Прибрежный аквальный комплекс у мыса Лукулл» (приложение № 2).

4. Настоящий Указ вступает в силу по истечении десяти дней после дня его официального опубликования.

5. Контроль за исполнением настоящего Указа возложить на заместителя Губернатора – Председателя Правительства Севастополя Базарова В.В.

Исполняющий обязанности
Губернатора города Севастополя



И.В.Пономарев

Приложение № 1
к Указу Губернатора
города Севастополя
от 28.12.2017 № 78-УГ

ГРАНИЦЫ

охранной зоны гидрологического памятника природы регионального значения «Прибрежный аквальный комплекс у мыса Лукулл»

Координаты характерных точек границ охранной зоны гидрологического памятника природы регионального значения «Прибрежный аквальный комплекс у мыса Лукулл»

номер точки	Координаты, СК 63		Координаты, WGS-84	
	х	у	х	у
1	4958278.30	4384748.21	44°50'13.022"	33°34'13.124"
2	4958313.57	4384746.46	44°50'14.166"	33°34'13.065"
3	4958330.48	4384674.17	44°50'14.744"	33°34'9.784"
4	4958334.27	4384663.78	44°50'14.871"	33°34'9.314"
5	4958369.38	4384567.45	44°50'16.050"	33°34'4.950"
6	4958370.77	4384563.64	44°50'16.096"	33°34'4.777"
7	4958403.82	4384483.53	44°50'17.201"	33°34'1.150"
8	4958435.32	4384426.10	44°50'18.245"	33°33'58.555"
9	4958490.78	4384343.00	44°50'20.077"	33°33'54.805"
10	4958550.66	4384285.61	44°50'22.041"	33°33'52.228"
11	4958573.99	4384246.49	44°50'22.813"	33°33'50.461"
12	4958575.31	4384244.28	44°50'22.857"	33°33'50.361"
13	4958623.38	4384131.08	44°50'24.462"	33°33'45.236"
14	4958629.05	4384117.74	44°50'24.651"	33°33'44.633"
15	4958682.65	4384051.38	44°50'26.415"	33°33'41.643"
16	4958723.12	4383993.96	44°50'27.750"	33°33'39.054"
17	4958708.26	4383962.19	44°50'27.282"	33°33'37.598"
18	4958659.17	4383932.15	44°50'25.705"	33°33'36.202"
19	4958574.45	4383732.15	44°50'23.045"	33°33'27.047"
20	4958568.22	4383713.33	44°50'22.852"	33°33'26.186"
21	4958557.01	4383679.42	44°50'22.503"	33°33'24.636"
22	4958559.51	4383618.07	44°50'22.610"	33°33'21.845"
23	4958577.10	4383529.43	44°50'23.217"	33°33'17.820"
24	4958583.52	4383497.05	44°50'23.438"	33°33'16.349"
25	4958545.53	4383438.67	44°50'22.232"	33°33'13.669"
26	4958439.89	4383405.29	44°50'18.825"	33°33'12.087"
27	4958344.72	4383378.36	44°50'15.753"	33°33'10.805"

номер точки	Координаты, СК 63		Координаты, WGS-84	
	x	y	x	y
28	4958323.52	4383400.64	44°50'15.057"	33°33'11.807"
29	4958317.26	4383430.72	44°50'14.842"	33°33'13.173"
30	4958371.72	4383439.78	44°50'16.602"	33°33'13.617"
31	4958366.56	4383469.14	44°50'16.423"	33°33'14.951"
32	4958312.74	4383460.96	44°50'14.683"	33°33'14.547"
33	4958301.06	4383527.54	44°50'14.277"	33°33'17.571"
34	4958121.83	4383498.45	44°50'8.484"	33°33'16.140"
35	4958119.61	4383521.57	44°50'8.402"	33°33'17.192"
36	4958088.10	4383517.79	44°50'7.383"	33°33'17.001"
37	4958095.59	4383466.45	44°50'7.647"	33°33'14.668"
38	4958115.15	4383397.93	44°50'8.310"	33°33'11.561"
39	4958117.79	4383388.69	44°50'8.399"	33°33'11.142"
40	4958117.44	4383379.92	44°50'8.391"	33°33'10.742"
41	4958139.93	4383364.92	44°50'9.126"	33°33'10.073"
42	4958163.96	4383369.22	44°50'9.902"	33°33'10.283"
43	4958196.97	4383280.79	44°50'11.009"	33°33'6.277"
44	4958201.49	4383269.89	44°50'11.160"	33°33'5.783"
45	4958078.80	4383191.22	44°50'7.219"	33°33'2.130"
46	4958013.77	4383152.10	44°50'5.129"	33°33'0.311"
47	4957965.22	4383121.69	44°50'3.569"	33°32'58.898"
48	4957866.79	4383146.84	44°50'0.371"	33°32'59.985"
49	4957762.03	4383155.18	44°49'56.974"	33°33'0.303"
50	4957741.33	4383182.51	44°49'56.292"	33°33'1.535"
51	4957727.23	4383201.12	44°49'55.828"	33°33'2.374"
52	4957422.00	4383231.06	44°49'45.929"	33°33'3.557"
53	4956841.80	4383320.12	44°49'27.099"	33°33'7.269"
54	4956700.62	4383350.40	44°49'22.514"	33°33'8.564"
55	4956475.44	4383333.35	44°49'15.227"	33°33'7.655"
56	4956506.80	4383446.85	44°49'16.195"	33°33'12.839"
57	4956582.47	4383560.91	44°49'18.598"	33°33'18.074"
58	4956730.94	4383622.45	44°49'23.381"	33°33'20.963"
59	4956894.44	4383626.04	44°49'28.676"	33°33'21.223"
60	4957585.77	4383540.66	44°49'51.103"	33°33'17.745"
61	4957632.03	4383548.01	44°49'52.599"	33°33'18.107"
62	4957651.80	4383551.16	44°49'53.238"	33°33'18.262"
63	4957687.95	4383531.46	44°49'54.417"	33°33'17.387"
64	4957802.26	4383516.67	44°49'58.125"	33°33'16.781"
65	4957918.33	4383534.70	44°50'1.877"	33°33'17.670"
66	4958011.63	4383586.59	44°50'4.877"	33°33'20.087"
67	4958094.46	4383638.48	44°50'7.538"	33°33'22.499"
68	4958137.05	4383645.10	44°50'8.915"	33°33'22.825"
69	4958162.03	4383648.45	44°50'9.723"	33°33'22.992"
70	4958186.30	4383652.35	44°50'10.507"	33°33'23.184"
71	4958211.02	4383656.12	44°50'11.306"	33°33'23.370"

номер точки	Координаты, СК 63		Координаты, WGS-84	
	х	у	х	у
72	4958235.90	4383659.84	44°50'12.110"	33°33'23.555"
73	4958260.57	4383663.93	44°50'12.908"	33°33'23.755"
74	4958285.24	4383668.02	44°50'13.705"	33°33'23.956"
75	4958309.89	4383672.11	44°50'14.502"	33°33'24.157"
76	4958334.56	4383676.21	44°50'15.299"	33°33'24.358"
77	4958359.12	4383680.91	44°50'16.093"	33°33'24.587"
78	4958408.23	4383690.31	44°50'17.679"	33°33'25.044"
79	4958405.20	4383710.08	44°50'17.573"	33°33'25.942"
80	4958360.66	4383743.47	44°50'16.116"	33°33'27.435"
81	4958372.70	4383745.95	44°50'16.505"	33°33'27.555"
82	4958364.77	4383784.32	44°50'16.232"	33°33'29.297"
83	4958370.80	4383797.79	44°50'16.422"	33°33'29.914"
84	4958362.73	4383836.98	44°50'16.144"	33°33'31.693"
85	4958354.62	4383876.14	44°50'15.864"	33°33'33.471"
86	4958352.17	4383887.90	44°50'15.780"	33°33'34.005"
87	4958344.06	4383927.07	44°50'15.501"	33°33'35.783"
88	4958333.53	4383978.00	44°50'15.138"	33°33'38.096"
89	4958325.43	4384017.18	44°50'14.859"	33°33'39.874"
90	4958317.33	4384056.36	44°50'14.581"	33°33'41.653"
91	4958309.07	4384066.91	44°50'14.309"	33°33'42.128"
92	4958300.94	4384106.22	44°50'14.029"	33°33'43.913"
93	4958277.95	4384101.43	44°50'13.286"	33°33'43.681"
94	4958221.28	4384192.84	44°50'11.412"	33°33'47.809"
95	4958172.29	4384281.83	44°50'9.787"	33°33'51.830"
96	4958126.49	4384369.12	44°50'8.267"	33°33'55.776"
97	4958088.91	4384460.90	44°50'7.011"	33°33'59.932"
98	4958075.47	4384586.00	44°50'6.522"	33°34'5.618"
99	4958134.21	4384564.96	44°50'8.434"	33°34'4.696"
100	4958157.10	4384578.23	44°50'9.169"	33°34'5.313"
101	4958158.12	4384578.46	44°50'9.202"	33°34'5.325"
Площадь: 93,5970 га				

УТВЕРЖДЕНО

Указом Губернатора

города Севастополя

от 28.12.2017 № 78-УГ

ПОЛОЖЕНИЕ

об охранной зоне гидрологического памятника природы регионального значения «Прибрежный аквальный комплекс у мыса Лукулл»

1. Общие положения

1.1. Настоящее Положение разработано в соответствии с федеральными законами от 14.03.1995 № 33-ФЗ «Об особо охраняемых природных территориях», от 10.01.2002 № 7-ФЗ «Об охране окружающей среды», Правилами создания охранных зон отдельных категорий особо охраняемых природных территорий, установления их границ, определения режима охраны и использования земельных участков и водных объектов в границах таких зон, утвержденными постановлением Правительства Российской Федерации от 19.02.2015 № 138, Законом города Севастополя от 15.12.2015 № 212-ЗС «Об особо охраняемых природных территориях в городе Севастополе», Паспортом гидрологического памятника природы регионального значения «Прибрежный аквальный комплекс у мыса Лукулл», утвержденным постановлением Правительства Севастополя от 29.04.2016 № 415-ПП, и определяет режим охраны и использования земельных участков и водных объектов в границах охранной зоны гидрологического памятника природы регионального значения «Прибрежный аквальный комплекс у мыса Лукулл» (далее – Памятник природы).

1.2. Охранная зона Памятника природы (далее – охранная зона) создана в целях предотвращения неблагоприятных антропогенных воздействий на природные комплексы Памятника природы.

1.3. Земельные участки, которые включены в границы охранной зоны, у собственников, землепользователей, землевладельцев и арендаторов не изымаются и используются ими с соблюдением режима, установленного настоящим Положением.

1.4. Охранная зона Памятника природы учитывается при разработке планов и программ социально-экономического развития города Севастополя и внутригородских муниципальных образований города Севастополя, документов территориального планирования, градостроительной документации по планировке (развитию) территорий, документации градостроительного зонирования, иных видов градостроительной и землеустроительной документации, схем комплексного использования

и охраны водных объектов, лесного плана, лесохозяйственного регламента, проекта освоения лесов и проектной документации лесных участков, документов территориального охотустройства и внутрихозяйственного охотустройства.

1.5. Границы охранной зоны Памятника природы обозначаются на местности специальными предупредительными аншлагами и информационными знаками.

2. Местонахождение и описание границ охранной зоны

2.1. Координаты характерных точек границ охранной зоны Памятника природы определены в приложении № 1 к настоящему Положению.

2.2. Границы охранной зоны отображены на схеме границ охранной зоны гидрологического памятника природы регионального значения «Прибрежный аквальный комплекс у мыса Лукулл» в приложении № 2 к настоящему Положению.

2.3. Площадь охранной зоны – 93,5970 га.

3. Режим охраны и использования земельных участков и водных объектов в границах охранной зоны

3.1. Режим охраны и использования земельных участков и водных объектов в границах охранной зоны (далее – режим охранной зоны), установленный настоящим Положением, распространяется на все земельные участки и водные объекты, расположенные в границах охранной зоны.

3.2. В границах охранной зоны хозяйственная деятельность осуществляется в соответствии с требованиями Водного кодекса Российской Федерации, федеральных законов от 14.03.1995 № 33-ФЗ «Об особо охраняемых природных территориях», от 24.04.1995 № 52-ФЗ «О животном мире», от 10.01.2002 № 7-ФЗ «Об охране окружающей среды», Законом города Севастополя от 15.12.2015 № 212-ЗС «Об особо охраняемых природных территориях в городе Севастополе», а также требованиями по предотвращению гибели объектов животного мира при осуществлении производственных процессов, а также при эксплуатации транспортных магистралей, трубопроводов, линий связи и электропередачи, утвержденными постановлением Правительства Российской Федерации от 13.08.1996 № 997, требованиями настоящего Положения.

3.3. В границах охранной зоны запрещается всякая деятельность, влекущая за собой нарушение сохранности Памятника природы, в том числе:

1) размещение, проектирование, строительство и эксплуатация объектов, внедрение новых технологий, оказывающих вредное воздействие на экологические системы Памятника природы;

2) формирование и/или предоставление земельных участков под застройку и для ведения садоводства, огородничества и дачного хозяйства (за исключением случаев, предусмотренных постановлением

Правительства Севастополя от 16.02.2017 № 129-ПП «Об утверждении Порядка предоставления земельных участков в собственность гражданам Российской Федерации, являвшимся членами садоводческого, огороднического или дачного товариществ или обслуживающего кооператива, созданного до дня принятия Республики Крым в состав Российской Федерации, в городе Севастополе», а также земельных участков, границы которых были сформированы до принятия Республики Крым в состав Российской Федерации);

3) принятие в эксплуатацию зданий, сооружений без обеспечения централизованного водоотведения и канализации;

4) видоизменение ландшафтов;

5) уничтожение травяного и почвенного покрова;

6) рубка древесных насаждений, кустарников и подроста (за исключением древесных насаждений, кустарников и подроста, произрастающих на земельных участках, находящихся в собственности граждан или предоставленных им для индивидуального жилищного строительства, ведения личного подсобного хозяйства, предоставленных садоводческим, огородническим или дачным некоммерческим объединениям граждан) без документов, обосновывающих ее необходимость и допустимость для выполнения целей создания Памятника природы, и без согласования с исполнительным органом государственной власти города Севастополя, осуществляющим функции по реализации государственных полномочий города Севастополя в области организации, охраны и функционирования особо охраняемых природных территорий регионального значения (далее – уполномоченный орган);

7) выжигание растительности;

8) размещение отходов;

9) загрязнение охранной зоны вредными веществами, отходами и (или) иное негативное воздействие на охранную зону;

10) сброс в водные объекты и на рельеф местности загрязняющих веществ и сточных вод;

11) хранение и/или применение пестицидов и агрохимикатов;

12) проведение археологических раскопок без согласования с уполномоченным органом;

13) разведка и добыча полезных ископаемых, разработка месторождений полезных ископаемых;

14) деятельность, способная изменить гидрологический режим экологических систем Памятника природы;

15) интродукция объектов животного и растительного мира;

16) мойка транспортных средств;

17) нанесение надписей и знаков на валунах, обнажениях горных пород;

18) уничтожение и/или повреждение специальных предупредительных аншлагов и информационных знаков.

3.4. В границах охранной зоны разрешается:

- 1) деятельность, направленная на сохранение Памятника природы;
- 2) проведение научных исследований, эколого-просветительская деятельность;
- 3) установка специальных предупредительных аншлагов и информационных знаков;
- 4) установка, реконструкция и обслуживание памятных знаков и объектов монументального искусства при условии обеспечения устойчивого функционирования Памятника природы;
- 5) туристская и рекреационная деятельность;
- 6) проведение наземных и авиационных работ по тушению лесных и степных пожаров;
- 7) рекультивация нарушенных земель;
- 8) восстановление растительных сообществ;
- 9) градостроительная деятельность в соответствии с градостроительными регламентами, не оказывающая вредного воздействия на экологические системы Памятника природы;
- 10) строительство, реконструкция и обслуживание инженерных коммуникаций, элементов дорожной и транспортной инфраструктуры.

3.5. В границах охранной зоны хозяйственная деятельность осуществляется с соблюдением положений об охранной зоне и требований по предотвращению гибели объектов животного мира при осуществлении производственных процессов, а также при эксплуатации транспортных магистралей, трубопроводов, линий связи и электропередачи, утвержденных в соответствии со статьей 28 Федерального закона «О животном мире».

3.6. Функции по обеспечению установленного режима охранной зоны выполняет уполномоченный орган, а также государственное учреждение, подведомственное уполномоченному органу, осуществляющее управление Памятником природы.

3.7. Собственники, владельцы и пользователи земельных участков, расположенных в границах охранной зоны, а также все иные физические и юридические лица обязаны соблюдать установленный режим охранной зоны и несут за его нарушение административную, уголовную и иную установленную законодательством Российской Федерации ответственность.

Приложение № 1
к Положению об охранной зоне
гидрологического памятника
природы регионального
значения «Прибрежный
аквальный комплекс у мыса
Лукулл»

ГРАНИЦЫ

охранной зоны гидрологического памятника природы регионального
значения «Прибрежный аквальный комплекс у мыса Лукулл»

Координаты характерных точек границ охранной зоны
гидрологического памятника природы регионального значения
«Прибрежный аквальный комплекс у мыса Лукулл»

номер точки	Координаты, СК 63		Координаты, WGS-84	
	х	у	х	у
1	4958278.30	4384748.21	44°50'13.022"	33°34'13.124"
2	4958313.57	4384746.46	44°50'14.166"	33°34'13.065"
3	4958330.48	4384674.17	44°50'14.744"	33°34'9.784"
4	4958334.27	4384663.78	44°50'14.871"	33°34'9.314"
5	4958369.38	4384567.45	44°50'16.050"	33°34'4.950"
6	4958370.77	4384563.64	44°50'16.096"	33°34'4.777"
7	4958403.82	4384483.53	44°50'17.201"	33°34'1.150"
8	4958435.32	4384426.10	44°50'18.245"	33°33'58.555"
9	4958490.78	4384343.00	44°50'20.077"	33°33'54.805"
10	4958550.66	4384285.61	44°50'22.041"	33°33'52.228"
11	4958573.99	4384246.49	44°50'22.813"	33°33'50.461"
12	4958575.31	4384244.28	44°50'22.857"	33°33'50.361"
13	4958623.38	4384131.08	44°50'24.462"	33°33'45.236"
14	4958629.05	4384117.74	44°50'24.651"	33°33'44.633"
15	4958682.65	4384051.38	44°50'26.415"	33°33'41.643"
16	4958723.12	4383993.96	44°50'27.750"	33°33'39.054"
17	4958708.26	4383962.19	44°50'27.282"	33°33'37.598"
18	4958659.17	4383932.15	44°50'25.705"	33°33'36.202"
19	4958574.45	4383732.15	44°50'23.045"	33°33'27.047"
20	4958568.22	4383713.33	44°50'22.852"	33°33'26.186"
21	4958557.01	4383679.42	44°50'22.503"	33°33'24.636"
22	4958559.51	4383618.07	44°50'22.610"	33°33'21.845"
23	4958577.10	4383529.43	44°50'23.217"	33°33'17.820"
24	4958583.52	4383497.05	44°50'23.438"	33°33'16.349"
25	4958545.53	4383438.67	44°50'22.232"	33°33'13.669"
26	4958439.89	4383405.29	44°50'18.825"	33°33'12.087"
27	4958344.72	4383378.36	44°50'15.753"	33°33'10.805"
28	4958323.52	4383400.64	44°50'15.057"	33°33'11.807"

номер точки	Координаты, СК 63		Координаты, WGS-84	
	x	y	x	y
29	4958317.26	4383430.72	44°50'14.842"	33°33'13.173"
30	4958371.72	4383439.78	44°50'16.602"	33°33'13.617"
31	4958366.56	4383469.14	44°50'16.423"	33°33'14.951"
32	4958312.74	4383460.96	44°50'14.683"	33°33'14.547"
33	4958301.06	4383527.54	44°50'14.277"	33°33'17.571"
34	4958121.83	4383498.45	44°50'8.484"	33°33'16.140"
35	4958119.61	4383521.57	44°50'8.402"	33°33'17.192"
36	4958088.10	4383517.79	44°50'7.383"	33°33'17.001"
37	4958095.59	4383466.45	44°50'7.647"	33°33'14.668"
38	4958115.15	4383397.93	44°50'8.310"	33°33'11.561"
39	4958117.79	4383388.69	44°50'8.399"	33°33'11.142"
40	4958117.44	4383379.92	44°50'8.391"	33°33'10.742"
41	4958139.93	4383364.92	44°50'9.126"	33°33'10.073"
42	4958163.96	4383369.22	44°50'9.902"	33°33'10.283"
43	4958196.97	4383280.79	44°50'11.009"	33°33'6.277"
44	4958201.49	4383269.89	44°50'11.160"	33°33'5.783"
45	4958078.80	4383191.22	44°50'7.219"	33°33'2.130"
46	4958013.77	4383152.10	44°50'5.129"	33°33'0.311"
47	4957965.22	4383121.69	44°50'3.569"	33°32'58.898"
48	4957866.79	4383146.84	44°50'0.371"	33°32'59.985"
49	4957762.03	4383155.18	44°49'56.974"	33°33'0.303"
50	4957741.33	4383182.51	44°49'56.292"	33°33'1.535"
51	4957727.23	4383201.12	44°49'55.828"	33°33'2.374"
52	4957422.00	4383231.06	44°49'45.929"	33°33'3.557"
53	4956841.80	4383320.12	44°49'27.099"	33°33'7.269"
54	4956700.62	4383350.40	44°49'22.514"	33°33'8.564"
55	4956475.44	4383333.35	44°49'15.227"	33°33'7.655"
56	4956506.80	4383446.85	44°49'16.195"	33°33'12.839"
57	4956582.47	4383560.91	44°49'18.598"	33°33'18.074"
58	4956730.94	4383622.45	44°49'23.381"	33°33'20.963"
59	4956894.44	4383626.04	44°49'28.676"	33°33'21.223"
60	4957585.77	4383540.66	44°49'51.103"	33°33'17.745"
61	4957632.03	4383548.01	44°49'52.599"	33°33'18.107"
62	4957651.80	4383551.16	44°49'53.238"	33°33'18.262"
63	4957687.95	4383531.46	44°49'54.417"	33°33'17.387"
64	4957802.26	4383516.67	44°49'58.125"	33°33'16.781"
65	4957918.33	4383534.70	44°50'1.877"	33°33'17.670"
66	4958011.63	4383586.59	44°50'4.877"	33°33'20.087"
67	4958094.46	4383638.48	44°50'7.538"	33°33'22.499"
68	4958137.05	4383645.10	44°50'8.915"	33°33'22.825"
69	4958162.03	4383648.45	44°50'9.723"	33°33'22.992"
70	4958186.30	4383652.35	44°50'10.507"	33°33'23.184"
71	4958211.02	4383656.12	44°50'11.306"	33°33'23.370"
72	4958235.90	4383659.84	44°50'12.110"	33°33'23.555"





номер точки	Координаты, СК 63		Координаты, WGS-84	
	x	y	x	y
73	4958260.57	4383663.93	44°50'12.908"	33°33'23.755"
74	4958285.24	4383668.02	44°50'13.705"	33°33'23.956"
75	4958309.89	4383672.11	44°50'14.502"	33°33'24.157"
76	4958334.56	4383676.21	44°50'15.299"	33°33'24.358"
77	4958359.12	4383680.91	44°50'16.093"	33°33'24.587"
78	4958408.23	4383690.31	44°50'17.679"	33°33'25.044"
79	4958405.20	4383710.08	44°50'17.573"	33°33'25.942"
80	4958360.66	4383743.47	44°50'16.116"	33°33'27.435"
81	4958372.70	4383745.95	44°50'16.505"	33°33'27.555"
82	4958364.77	4383784.32	44°50'16.232"	33°33'29.297"
83	4958370.80	4383797.79	44°50'16.422"	33°33'29.914"
84	4958362.73	4383836.98	44°50'16.144"	33°33'31.693"
85	4958354.62	4383876.14	44°50'15.864"	33°33'33.471"
86	4958352.17	4383887.90	44°50'15.780"	33°33'34.005"
87	4958344.06	4383927.07	44°50'15.501"	33°33'35.783"
88	4958333.53	4383978.00	44°50'15.138"	33°33'38.096"
89	4958325.43	4384017.18	44°50'14.859"	33°33'39.874"
90	4958317.33	4384056.36	44°50'14.581"	33°33'41.653"
91	4958309.07	4384066.91	44°50'14.309"	33°33'42.128"
92	4958300.94	4384106.22	44°50'14.029"	33°33'43.913"
93	4958277.95	4384101.43	44°50'13.286"	33°33'43.681"
94	4958221.28	4384192.84	44°50'11.412"	33°33'47.809"
95	4958172.29	4384281.83	44°50'9.787"	33°33'51.830"
96	4958126.49	4384369.12	44°50'8.267"	33°33'55.776"
97	4958088.91	4384460.90	44°50'7.011"	33°33'59.932"
98	4958075.47	4384586.00	44°50'6.522"	33°34'5.618"
99	4958134.21	4384564.96	44°50'8.434"	33°34'4.696"
100	4958157.10	4384578.23	44°50'9.169"	33°34'5.313"
101	4958158.12	4384578.46	44°50'9.202"	33°34'5.325"
Площадь: 93,5970 га				

Приложение № 2
к Положению об охранной зоне
гидрологического памятника
природы регионального
значения «Прибрежный
аквальный комплекс у мыса
Лукулл»

СХЕМА
границ охранной зоны гидрологического памятника природы
регионального значения «Прибрежный аквальный комплекс у мыса Лукулл»



УСЛОВНЫЕ ОБОЗНАЧЕНИЯ:

-  - Гидрологический памятник природы
-  - «Прибрежный аквальный комплекс у мыса Лукулл»
-  - охранная зона гидрологического памятника природы
-  - «Прибрежный аквальный комплекс у мыса Лукулл», № 93,5070 га

— границы земельных участков, учтенных в государственном кадастре недвижимости